



mgr inż. arch.
JOLANTA NIEMIEC - GÓRNIK

PRACOWNIA PROJEKTOWA 16 - 400 Suwałki, ul. Klonowa 8/24 tel/fax (0-87) 5651922

**MIEJSKOWY PLAN ZAGOSPODAROWANIA PRZESTRZENNEGO
GMINY SEJNY**

UCHWAŁA NR XVII/103 RADY GMINY SEJNY z dnia 19 grudnia 2003r.
ogłoszona w Dz. Urz. Woj. Podlaskiego z dnia 23 grudnia 2003 r. Nr 136, poz. 2930

I zmiana

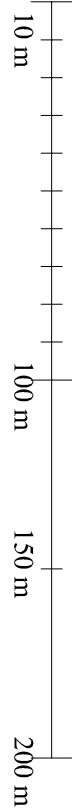
SUMOWO (SUM-1)

działka nr 107 z obsługa komunikacyjną

RYSunEK PLANU skala 1:1000 załącznik nr 12 (42)

do UCHWAŁY NR IV/21/2011 RADY GMINY SEJNY z dnia 28 lutego 2011r.
ogłoszonej w Dz. Urz. Woj. Podlaskiego z dnia 13 kwietnia 2011 r. Nr 107, poz. 1226

główny projektant - planowanie przestrzenne	
mgr inż. arch.	mgr. urb. nr 1252/91 WA-143
JOLANTA NIEMIEC - GÓRNIK	upr. bud. nr SUW 38/84 PD-0162



oznaczenia obrazujące i zmianę planu

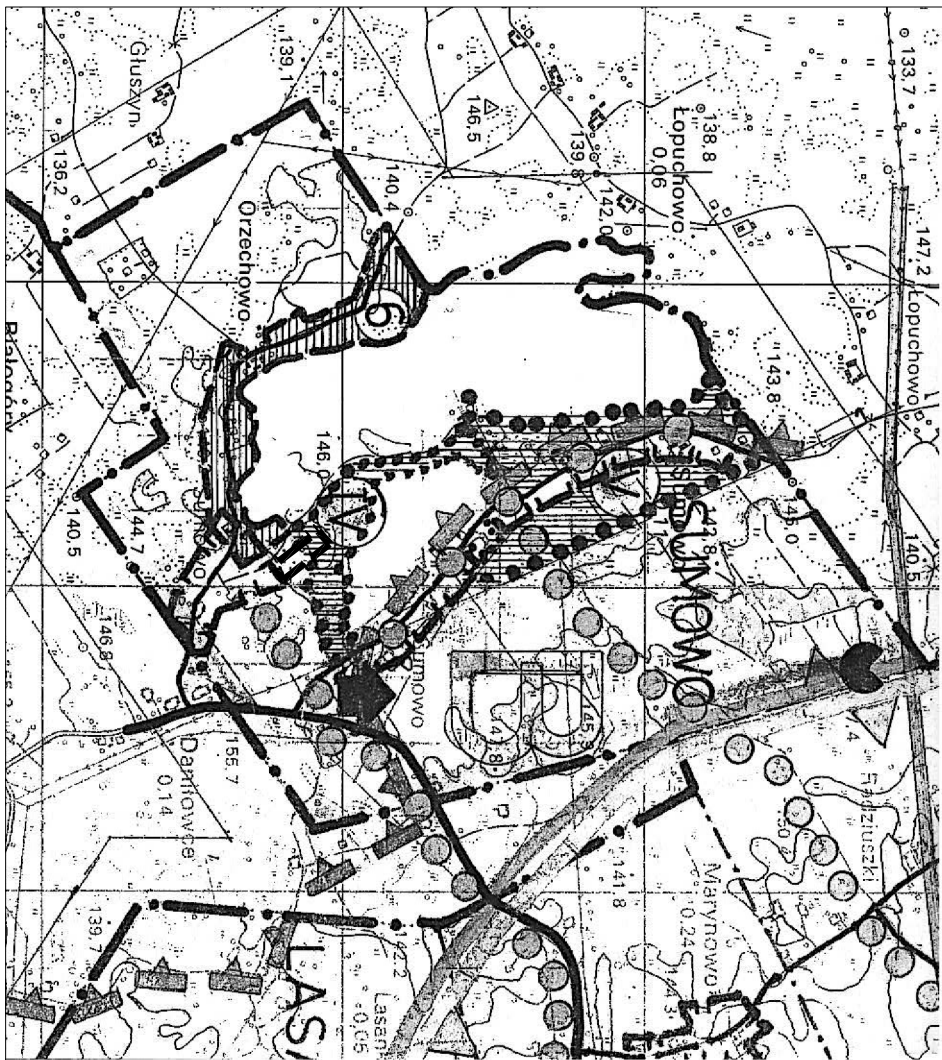
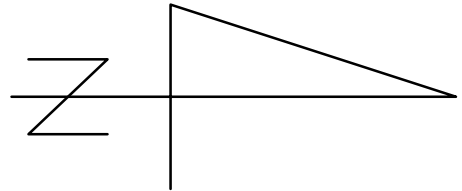
- GRANICE TERENU OBLĘTEGO I ZMIANA PLANU W SKALI 1:1000
- LINIE ROZGRANICZAJĄCE TERENY O RÓŻNYCH FUNKCJACH
- IZASADACH ZAGOSPODAROWANIA - SCISŁE OKREŚLONE
- LINIE ROZGRANICZAJĄCE TERENY O RÓŻNYCH FUNKCJACH
- IZASADACH ZAGOSPODAROWANIA - ORIENTACYJNE
- LINIE ROZGRANICZAJĄCE TERENY O TYCH SAMYCH FUNKCJACH
- (ZASADA PODZIAŁU OBSZARU NA DZIAŁKI)
- Δ NIEPRZERWALNA LINIA ZABUDOWY
- ○ ○ ○ ○ GRANICE STREFY OCHRONNEJ JEZIORA SUMOWO I DMITROWO
- TERENY OBLĘTE ZAKAZEM WZNOSZENIA NOWYCH SIEDLISK I INNYCH BUDYNKÓW GOSPODARSTW ROLNICZYCH
- POZA ISTNIEJĄCYMI ZAGRODAMI
- WMIAROWANIE
- 10.0 KOMUNIKACJA WEWNĘTRZNA
- KW TERENY ZABUDOWY MIESZKANIOWEJ
- M TERENY ZIELENI REKREACYJNEJ
- ZR TERENY LESNE
- LS

uwagi dotyczące oznaczeń

- Wszystkie oznaczenia obowiązującego planu wnieśli na rysunkach zmieniających plan kolorem niebieskim.
- Oznaczenia wniesione kolorem niebieskim mają charakter informacyjny.
- Oznaczenia wniesione kolorem czarnym stanowią ustalenia graficzne odnoszące się do zmiany planu.
- Oznaczenia linijowe, które na rysunku planu prowadzone są równolegle od siebie, pokrywają się wzajemnie w miejscu linii rozgraniczających.

informacje dotyczące występowania obszarów chronionych

Tereny objęte załącznikiem nr 12(42) do I zmiany planu znajdują się:
- w Obszarze Chronionego Krajobrazu "Pojezierze Sejneńskie"
- w obszarze NATURA 2000 Pojezierze Sejneńskie PLH 200007



wyciąg ze STUDIUM UWARUNKOWAŃ I KIERUNKÓW
ZAGOSPODAROWANIA PRZESTRZENNEGO GMINY SEJNY
uchwała Nr XXXIX/190/98 Rady Gminy Sejny z dnia 18 czerwca 1998 r.

