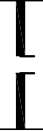






oznaczenia obrazujące I zmianę planu


- 

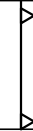
GRANICE TERENU OBJĘTEGO I ZMIANĄ PLANU W SKALI 1:1000
- 


LINIE ROZGRANICZAJĄCE TERENY O RÓŻNYCH FUNKCJACH
- 


LINIE ZASADZACH ZAGOSPODAROWANIA - SOŚIŁE OKREŚLONE
- 


LINIE ROZGRANICZAJĄCE TERENY O TYCH SAMYCH FUNKCJACH
- 


ZASADA PODZIAŁU OBSZARU NA DZIAŁKI
- 

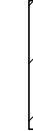
NIERZECZKAŁNA LİNIA ZABUDOWY
- 

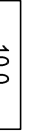
GRANICE STREŻY OCHRONNEJ JEZIORA BERZNIK
- 

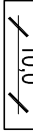
TERENY OBJĘTE ZAKAZEM WZNOSENIĄ NOWYCH SIEDŁISK
- 


INNYCH BUDYNKOW GOSPODARSTW POLNICZYCH
- 

POZA ISTNIEJĄCĄMI ZAGRODAMI
- 

WYMIAROWANIE
- 

TERENY KOMUNIKACJI PUBLICZNEJ
- 

DRUGI POWIATOWE
- 

TERENY ZABUDOWY MIESZKANOWEJ
- 

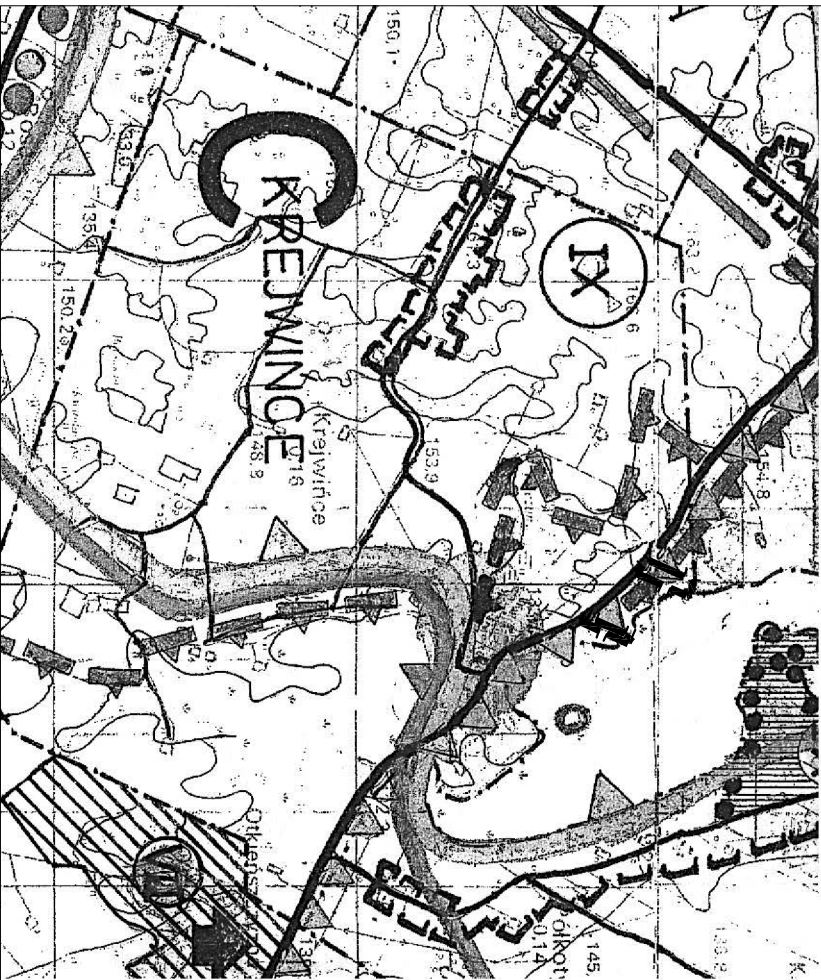
TERENY ZIELENI REKREACYJNEJ

uwagi dotyczące oznaczeń

1. Wszystkie oznaczenia obowiązującego planu wniesiono na rysunkach zmieniających plan kolorem niebieskim.
2. Oznaczenia wniesione kolorem niebieskim mają charakter informacyjny.
3. Oznaczenia wniesione kolorem czarnym stanowią ustalenia graficzne odnoszące się do zmiany planu.
4. Oznaczenia linowe, które na rysunku planu prowadzone są równolegle od siebie, pokrywają się wzajemnie w miejscach linii rozgraniczających.

informacje dotyczące występowania obszarów chronionych

- Tereny objęte załącznikiem nr 9/99 do I zmiany planu znajdują się:
- w Obszarze Chronionego Krajobrazu "Pojezierze Sejmskie"
 - w obszarze Natura 2000 Pojezierze Sejmskie PLH 200007



wyciąg ze STUDYUM UWARUNKOWAŃ KIERUNKÓW
ZAGOSPODAROWANIA PRZESTRZENNEGO GMINY SEJNY
uchwała Nr XXXIX/190/98 Rady Gminy Sejny z dnia 18 czerwca 1998 r.

