













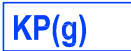












INFORMACJA DOTYCZĄCA USTALEŃ GRAFICZNYCH
MIEJSCOWEGO PLANU ZAGOSPODAROWANIA PRZESTRZENNEGO GMINY SEJNY
zatwierdzonego Uchwałą Nr XV/71/03 Rady Gminy Sejny z dnia 19 grudnia 2003r.
opublikowanego w Dz. Urz. Woj. Podlaskiego z dnia 23 grudnia 2003r. Nr 136, poz. 2930

załącznik nr 15

do UCHWAŁY NR IV/21/2011
RADY GMINY SEJNY
z dnia 28 lutego 2011r.

	GRANICE TERENU OBJĘTEGO PLANEM W SKALI 1 : 5000
	OBSZAR OBJĘTY MIEJSCOWYM PLANEM ZAGOSPODAROWANIA PRZESTRZENNEGO CZĘŚCI WSI SUMOWO (Uchwała Rady Gminy Sejny nr XXXVIII/185/98 z 27.05.1998r.)
	LINIE ROZGRANICZAJĄCE TERENY O RÓŻNYCH FUNKCJACH I ZASADACH ZAGOSPODAROWANIA - ŚCIŚLE OKREŚLONE
	LINIE ROZGRANICZAJĄCE TERENY O RÓŻNYCH FUNKCJACH I ZASADACH ZAGOSPODAROWANIA - ORIENTACYJNE
	GRANICE STREFY OCHRONNEJ JEZIORA
	GRANICE OBSZARU CHRONIONEGO KRAJOBRAZU
	LASY OCHRONNE
	TERENY OBJĘTE ZAKAZEM WZNOSZENIA NOWYCH SIEDLISK I INNYCH BUDYNKÓW GOSPODARSTW ROLNICZYCH POZA ISTNIEJĄCYMI ZAGRODAMI
	WYMIAROWANIE
	SCHEMAT OBSŁUGI KOMUNIKACYJNEJ
	MIĘDZYNARODOWE ŚCIEŻKI ROWEROWE
	LOKALNE ŚCIEŻKI ROWEROWE
	TERENY KOMUNIKACJI PUBLICZNEJ DROGI POWIATOWE
	TERENY KOMUNIKACJI PUBLICZNEJ DROGI GMINNE
	KOMUNIKACJA WEWNĘTRZNA
	KOMUNIKACJA GOSPODARCZA
	OBSZARY SKUPIONEJ ZABUDOWY WYZNACZONE W PLANIE ZAGOSPODAROWANIA PRZESTRZENNEGO GMINY SEJNY (Uchwała Rady Gminy Sejny nr XIV/74/93 z 03.06.1993r.)
	TERENY ZABUDOWY MIESZKANIOWEJ
	TERENY ZABUDOWY REKREACJI INDYWIDUALNEJ
	TERENY USŁUG TURYSTYCZNYCH
	TERENY ZIELENI REKREACYJNEJ
	TERENY ROLNE
	TERENY ROLNE ZABUDOWANE
	TERENY LEŚNE
	WODY

UWAGA
OBOWIĄZUJĄ USTALENIA DLA
OBSZARU CHRONIONEGO KRAJOBRAZU

uwagi dotyczące oznaczeń

1. Wszystkie oznaczenia obowiązującego planu wniesiono na rysunkach zmieniających plan kolorem niebieskim.
Oznaczenia wniesione kolorem niebieskim mają charakter informacyjny.
2. Oznaczenia wniesione kolorem czarnym stanowią ustalenia graficzne odnoszące się do zmiany planu.
3. Oznaczenia liniowe, które na rysunku planu prowadzone są równolegle obok siebie, pokrywają się wzajemnie w miejscu linii rozgraniczających.